

Recuento de los Gobernadores desde la época colonial en la actual Provincia de Veraguas, Panamá

Sebastián Ariel Aguilar Medina

Universidad de Panamá

Facultad de Arquitectura y Diseño

Panamá

sebastian.aguilar@up.ac.pa

<https://orcid.org/0000-0001-6293-7059>

Recibido 9/10/25 – Aprobado 29/1/26

Resumen

Este artículo se desprende de la investigación denominada Evolución y Desarrollo de la Arquitectura y urbanismo en la Provincia de Veraguas, realizando una investigación específica en el tema de la Gobernación de Veraguas, desde sus inicios hasta la actualidad, haciendo énfasis a los diferentes gobernadores, que han ocupado cargos en las diferentes etapas históricas de este territorio. Con esta investigación inédita, se obtiene por primera vez la información de todos los gobernadores y la historia de la misma desde 1508 hasta la actualidad. Se ha revisado fuentes bibliográficas de diferentes épocas, desde libros, documentos en los Archivos Generales de Indias en Sevilla España, cartas de gobernadores, dentro de estos documentos está la Capitulación de Burgos, el documento con el cual se crea la Gobernación de Veragua y se asigna el primer gobernador, Diego de Nicuesa, al cual le agregamos su biografía. Toda esta investigación va acompañada de una reseña historia como antecedentes del lugar, la evolución del mismo para llegar a un cuadro descriptivo donde ubicamos cronológicamente los nombres de los diferentes gobernadores y el año en el cual ocuparon su cargo. Todo este informe documentado de una manera clara para que puedan ser utilizadas en consultas, investigaciones posteriores, para la sociedad en general y de manera institucional a nivel nacional e internacional.

Palabras clave. Veraguas; gobernación; gobernadores; época Colonial, Ducado; Republicana; Colombia.

Account of the Governors since the colonial era in the current Province of Veraguas, Panama

Abstract

This article is based on the research titled “Evolution and Development of Architecture and Urban Planning in the Province of Veraguas.” This article focuses on the Governorship of Veraguas, from its beginnings to the present day, with an emphasis on the various governors who have held office throughout the territory’s history.

This unprecedented research provides, for the first time, information on all the governors and their history from 1508 to the present. Bibliographic sources from different periods have been reviewed, including books, documents in the General Archives of the Indies in Seville, Spain, and letters from governors. Among these documents is the Capitulation of Burgos, the document that created the Governorship of Veragua and appointed its first governor, Diego de Nicuesa, whose biography is included. All of this research is accompanied by a historical overview of the site and its evolution, resulting in a descriptive table listing the chronological names of the various governors and the years in which they took office. This entire report is clearly documented so that it can be used for consultations and subsequent research, for the general public, and for institutional purposes at the national and international levels.

KEYWORDS: Veraguas; government; governors; Colonial era, Duchy; Republican period; Colombia.

INTRODUCCIÓN

Este artículo es el producto de una investigación profunda sobre el origen y evolución de la Gobernación de Veraguas, Panamá, con un análisis minucioso de las fuentes bibliográficas existentes sobre el tema para lograr resultado cronológico sobre los gobernadores que han ocupado este puesto desde 1508 hasta la actualidad.

Existen escasas investigaciones sobre la Gobernación de Veraguas y las existentes están dispersas en varios documentos, este es el motivo principal de realizar este estudio la cual definiremos en este artículo el cual sigue la metodología para llegar a los resultados, discusiones y conclusiones descritas para que puedan ser base para otras investigaciones, estudios o artículos que amplíen dicha investigación.

La misma ha sido dividida en épocas cronológicas, tomando en cuenta los gobiernos y periodos políticos quedando establecido de la siguiente manera, Gobernación de Veragua (Nueva Castilla de Oro del Reino de Tierra

Firme) (1508-1537), Gobernación de Castilla de Oro (1513-1538), Ducado de Veragua (Pertenciente a la Familia Colón.) (1537- 1560), Provincia de Veragua (1560-1563), Provincia de Veragua (Reino de Tierra Firme) (1563-1614), Gobernación de Veragua (Virreinato del Perú Reino de Tierra Firme Presidencia-Gobernación Capitanía General) (1614-1717), Gobernación de Veragua (Virreinato del Perú)(1717-1722), Gobernación de Veragua (Virreinato del Perú Reino de Tierra Firme Presidencia-Gobernación Capitanía General) (1722-1739), Provincia de Veragua (Virreinato de Nueva Granada Reino de Tierra Firme Presidencia-Gobernación Comandancia General) (1739-1751), Provincia de Veragua (Virreinato de Nueva Granada Comandancia General de Tierra Firme) (1751-1812), Provincia de Veragua (Virreinato de Nueva Granada Presidencia-Capitanía General Comandancia General de Tierra Firme) (1812-1813), Provincia de Veragua (Virreinato de Nueva Granada Comandancia General de Tierra Firme)(1813-1820), (Gobierno de Tierra Firme Comandancia General de Tierra Firme) (1820-1821), Unión a Colombia: Provincia de Veragua (Gran Colombia Departamento del Istmo) (1822-1824), (1824-1830), Provincia de Veragua (República de la Nueva Granada) (1831-1840), Cantón de Santiago. (Estado del Istmo) (1840-1841), Provincia de Veraguas (República de la Nueva Granada) (1841-1850), Provincia de Veraguas (República de la Nueva Granada) (1850-1855), Departamento de Veraguas. (Estado Federal de Panamá) (1855-1886), Departamento de Veraguas. Estado Soberano de Panamá (1886-1903), Era Republicana: Provincia de Veraguas (República de Panamá) 1903-2025. De esta manera se logra entender de manera más clara la evolución y análisis del tema.

MATERIALES Y MÉTODOS:

Este artículo está fundamentado en la revisión de fuentes documentación bibliográfica existente tanto nacionales como internacionales donde el objetivo principal de la investigación, es analizar de manera completa la información sobre el tema de la Gobernación de Veraguas utilizando métodos como; el uso de herramientas informáticas y de redes para optimizar la búsqueda de material bibliográfico, revisión de diferentes libros, artículos y documentos existentes sobre el tema, uso de métodos e investigaciones de temas similares realizados.

Se ha encontrado en la bibliografía consultada como, libros, revistas científicas, periódicos, los cuales sirvieron para definir datos cuantitativos o cualitativos, y de esta forma, lograr los resultados indicados en este tipo de investigación, la cual es de tipo descriptiva.

El análisis de dicha información y su organización de manera cronológica, siguiendo los periodos de organización de gobierno desde la época colonial hasta hoy como República, logra de manera más clara

su análisis y resultados, esto da como resultado cuando enlistando los gobernadores de los diferentes tiempos y el año en el cual desempeñaron, de manera descriptiva e histórica.

RESULTADOS:

Todo pueblo necesita conocer, de donde viene para saber a dónde vamos. La cultura e historia de las sociedades es parte importante para reforzar la identidad. En este trabajo, se ha realizado una investigación exhaustiva sobre la creación de la Gobernación de Veragua, la cual fue conformada el 9 de junio de 1508, la segunda creada en Tierra Firme, después la Gobernación de la península de Coquibacoa o Coquivacoa (península de la Guajira, Venezuela) lo cual hizo el 3 de mayo de 1502, pero solo duró tres meses, hasta que Ojeda fue apresado por sus socios Juan de Vergara y García de Campos, abandonándose la gobernación de Coquibacoa. Por esta razón la Gobernación de Veragua, es la más antigua aún vigente en Tierra Firme y la más antigua de nuestras tierras panameñas. (Molina, M. 2008)

Con el objetivo de investigar, conocer, resaltar y divulgar la verdadera historia de nuestra provincia y conociendo que es de suma importancia recuperar su historia porque tiene mucho sentido, significado e importancia en la conciencia del veraguense, el panameño y el mundo.

En este trabajo investigativo, verán la evolución y acontecimientos sucedidos, para llegar a la creación de la Gobernación de Veragua, el cual fue formalizado en la Capitulación de Burgos del 9 de junio de 1508, donde se crea la Gobernación de Veragua y donde se nombró como primer gobernador de Veragua a Diego de Nicuesa. Además, anexamos, el listo de los gobernadores de la época colonial, la era de unión a Colombia y la época Republicana.

ANTECEDENTES

El primer europeo en llegar a tierras ocupadas por la actual provincia de Veraguas, fue el Almirante Cristóbal Colón, el territorio fue recorrido por el almirante Colón, en su cuarto viaje. En la etapa final de este, Colón llegó a la región de la actual Panamá, que los indígenas llamaban Veragua, al este de la laguna de Chiriquí, donde le pareció que había gran riqueza aurífera. Llega a estas tierras, el 6 de enero de 1503, procedente de la bahía de Portobelo, y debido a la fecha de su llegada, día de la Epifanía, Cristóbal Colón dio el nombre de Belén al río denominado por los originarios como Yebra.

El Almirante confió a su hermano Bartolomé Colón la exploración del país circunvecino, lo que dio como resultado la alianza con los indígenas

que lo poblaban debido a la amistad que se logró establecer con el Quibián, quien la selló en visita que hizo al Almirante a bordo de las naves. El 24 de febrero de 1503, Colón fundó Santa María de Belén, a cuyo efecto hizo construir en una pequeña altura, cerca de la desembocadura del río, varias casas de palma para depósito de las provisiones y para alojamiento de la gente. Al establecimiento así fundado se le dio el nombre de Santa María de Belén, al frente del cual debía quedar con 80 hombres Don Bartolomé, mientras que Colón marchaba a España en busca de auxilios para proseguir el sometimiento del país y la apropiación de sus recursos naturales. Castillero Calvo, A. (1967)

Sin embargo, el Quibián comenzó a tomar las providencias para oponerse a tal propósito, a cuyo fin preparaba en secreto el concurso de varias naciones indígenas para destruir el establecimiento y arrojar de la costa a los extranjeros.

Enterado Bartolomé Colón de estos planes decidió anticiparse a ellos, e hizo prisioneros al rey, sus familiares y amigos, a quienes condujo atados a Santa María de Belén.¹ El Quibián, empero, aprovechando un descuido de su conductor, se arrojó del bote al río Veraguas,¹ y como estaba atado los españoles supusieron que se ahogaría. Las naves españolas salieron del río y fondearon a corta distancia de la costa; pero mientras Bartolomé y otras personas iban a bordo a recibir instrucciones del Almirante, el Quibián, que había logrado salvarse, atacó Santa María de Belén, con el respaldo de algunas naciones vecinas, y se produjo una batalla en la que fue herido Bartolomé Colón. Finalmente, los españoles tuvieron que abandonar su pretendida fundación. En las naves, algunos de los parientes y amigos del rey intentaron huir, y los que no lo lograron se ahorcaron en las bodegas donde estaban recluidos.

(Tomado del escrito de Sevilla Sacasa, Marcela; Incer Barquero, Jaime (2002). Colón y la costa Caribe de Centroamérica. Colección cultural de Centro América: Serie Histórica 14. Fundación Vida. p. 255. ISBN 9789992453063.)

Este primer encuentro desde luego no culminó en buen término, pero dio paso a las exploraciones del territorio que hoy ocupa la actual Provincia de Veraguas y la creación 5 años después de la Gobernación de Veragua.

CAPITULACIÓN DE BURGOS

Como dice Alfredo Castillero Calvo, en su artículo Historia y sociedad, los primeros gobiernos de Tierra Firme 1510-1565 **“en sentido estricto, el primer gobierno establecido en territorio panameño corresponde a la gobernación de Veragua.”**

Por Real Cédula de Doña Juana, el 9 de junio de 1508, se concedió la gobernación de Veragua a Diego de Nicuesa. Dándole además el mando militar, «poder cumplido y jurisdicción civil y criminal» aunque con apelación ante el Gobernador de la Isla Española. En esta Real Cédula se deja claramente el extremo de Veragua por Tierra Firme en el golfo de Urabá, expresando que la parte de Urabá es la que se le concede a Alonso de Ojeda; pero no se indica donde acababa por Occidente y Norte la gobernación de Veragua otorgada a Nicuesa. (Molina, M. 2008)

La Gobernación de Veragua, al igual que la Gobernación de Urabá, fue establecida por la Junta de Navegantes de Burgos en la Capitulación de Burgos del 9 de junio de 1508, convocada por el entonces regente Fernando el Católico, para organizar los territorios recién descubiertos en la América continental (llamados Tierra Firme en ese tiempo). Se nombró como gobernador de Veragua a Diego de Nicuesa.

La gobernación de Veragua fue una división administrativa desde el 9 de junio de 1508 del entonces territorio llamado Reino de Tierra Firme los cuales eran nominalmente del Imperio español en Centroamérica, que comprendía la costa caribeña de las actuales repúblicas de Nicaragua, de Costa Rica y de Panamá, la cual se extendía desde el río Atrato en el golfo de Urabá hasta el cabo Gracias a Dios. Durante este periodo (1508 a 1513), existió solamente la **Gobernación de Veragua** dentro del Istmo de Panamá, cuya capital era **Nombre de Dios**. (Molina, M. 2008)

Nicuesa no logró fundar nada en el territorio que se le encomendó, en lugar de esto sufrió muchas desgracias y desapareció para siempre en un naufragio en 1511, junto a su tripulación.

Recién comenzó a ser colonizado en 1510 para terminar separándosele la gobernación de Castilla del Oro en 1514. Finalmente, en 1537 terminaría dividiéndose la gobernación remanente en la Veragua Real y el ducado homónimo (Ducado de Veragua). (Molina, M. 2008)

m. Primera Mente que podais yr con los Nauios que
 quisierdes llevar a via costa e mision al goffo
 de las Indias de vialta e otras para hazer en
 ellas los asientos que en esta capitulacion se han
 contenidos. e al yca podais tomar en qualquier
 yslas e tierra firme del mar oceano asi descubier
 ta como por des cubrir contanto que no sea de la e
 yslas e tierra firme del mar oceano que por tieras
 se ha serui simo Rey de portugal Nro mayor
 y muy A madriso entendede. Aquellas que estu
 vieren dentro de los limites que entienos. se estan
 señalados ni de la vende alguna de las podades
 mar ni auer y nteresse ni otra cosa alguna sal
 uo las cosas que para vno manteni miento y p
 ysson de nauios y gente ouierdes menester. y por
 lo por ellos lo que valieren y podades en las dhas
 tierras que por esta capitulacion a vos se han
 fendidao nescatar, auer en otra qualquier
 manera oro e plata e quacayns y otros metales
 e alfofar y piedras preciosas y perlas e mostros
 e escupionis y animales e pesados e aves e y
 crias y de otro genero y de otra qualquier
 qualquier cosa de qualquier genero e calidad e non
 que sea, por término de quatro años primeros. Si
 fuerdes. contanto que no podais traer e llevar
 segun que adelante se ha contenido.

n. Y ten que de lo que en las catardas e obindes. en
 qualquier manera durante el dho tiempo que en
 dho dadas y seis el primer año el quinto de to
 dolo que han de haber y los otros tres años si
 fuerdes el quarto sin sacar de lo noni de lo
 otro al mazen ni costa de fete ni sueldo.



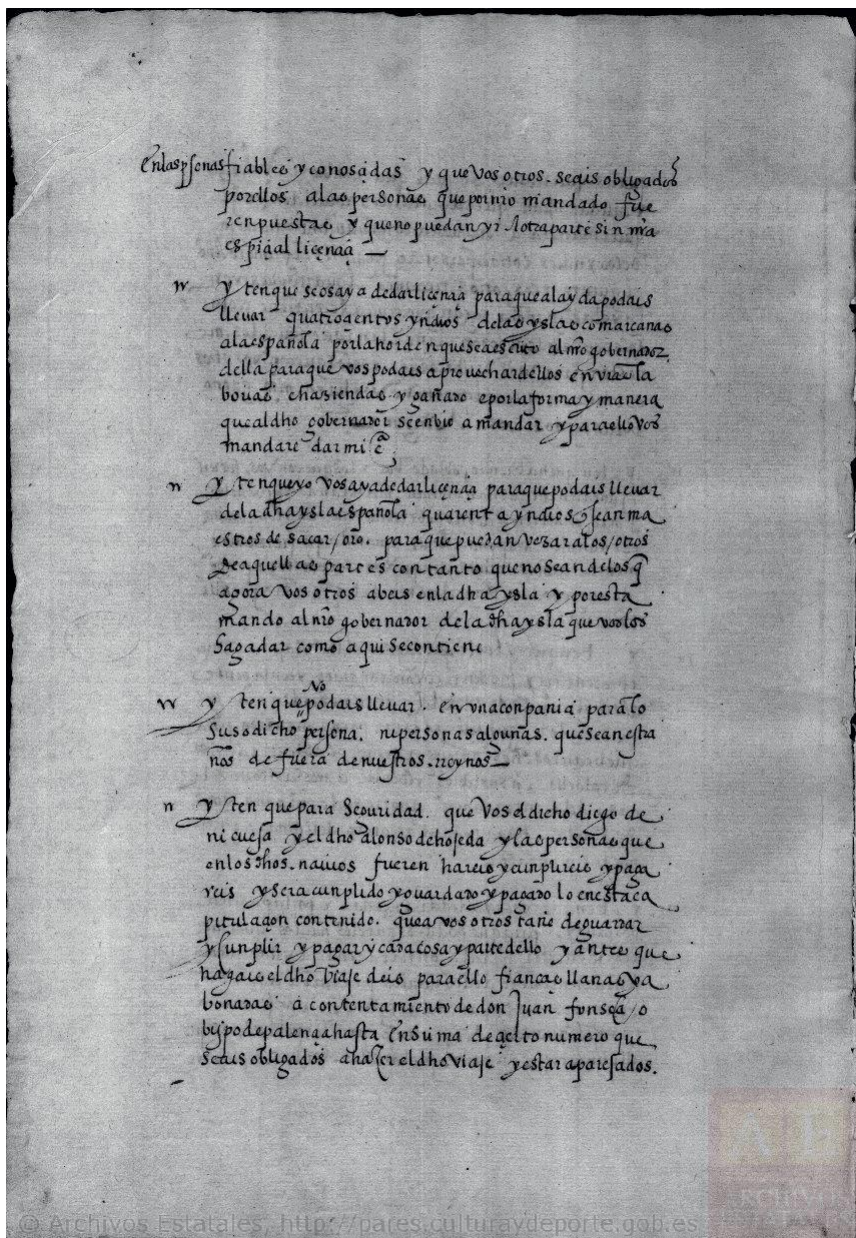


Ilustración 1. Capitulación de Burgos. Archivos Generales de Las Indias, Sevilla, España

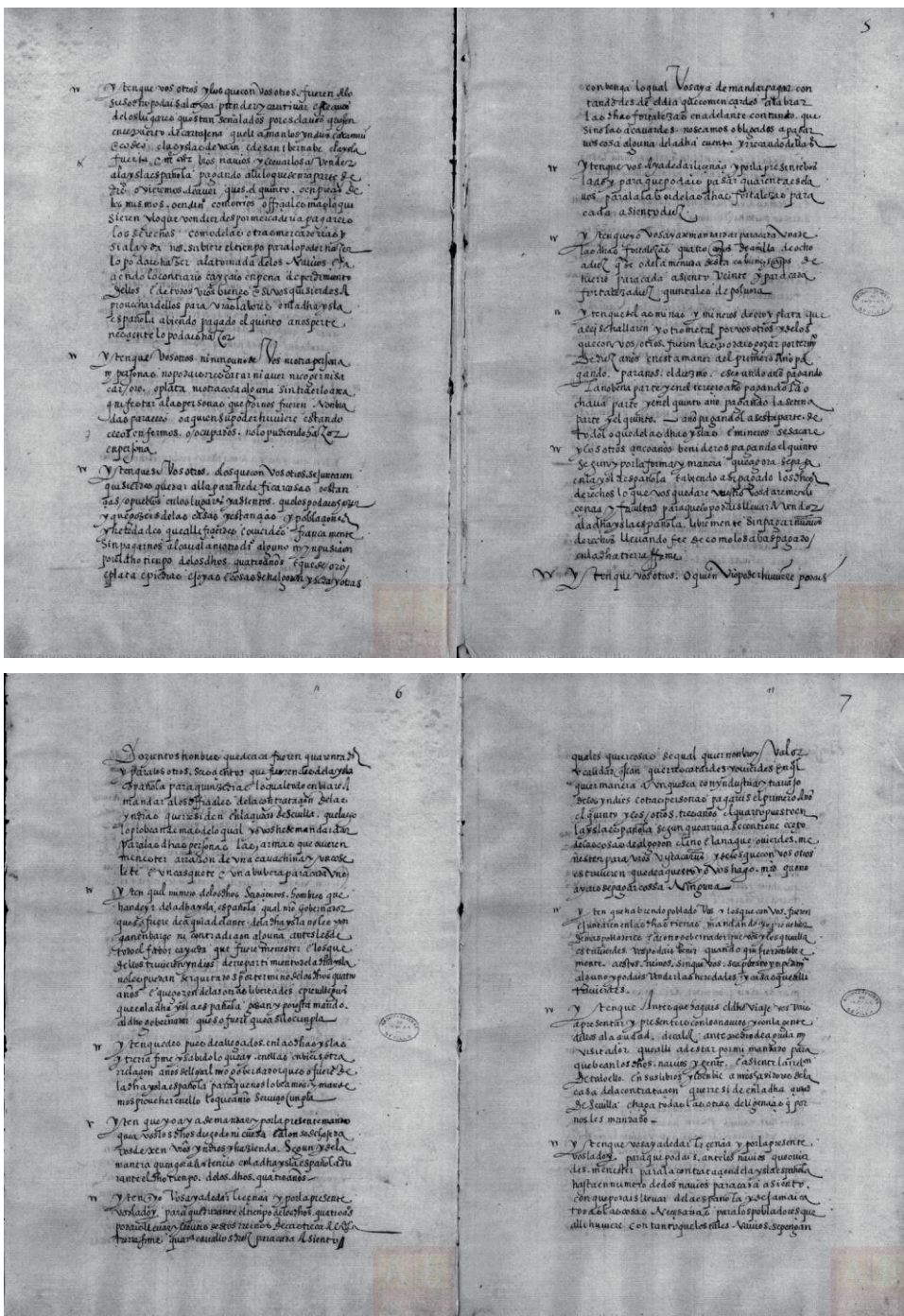


Ilustración 2. Capitulación de Burgos. Archivos Generales de Las Indias, Sevilla, España.

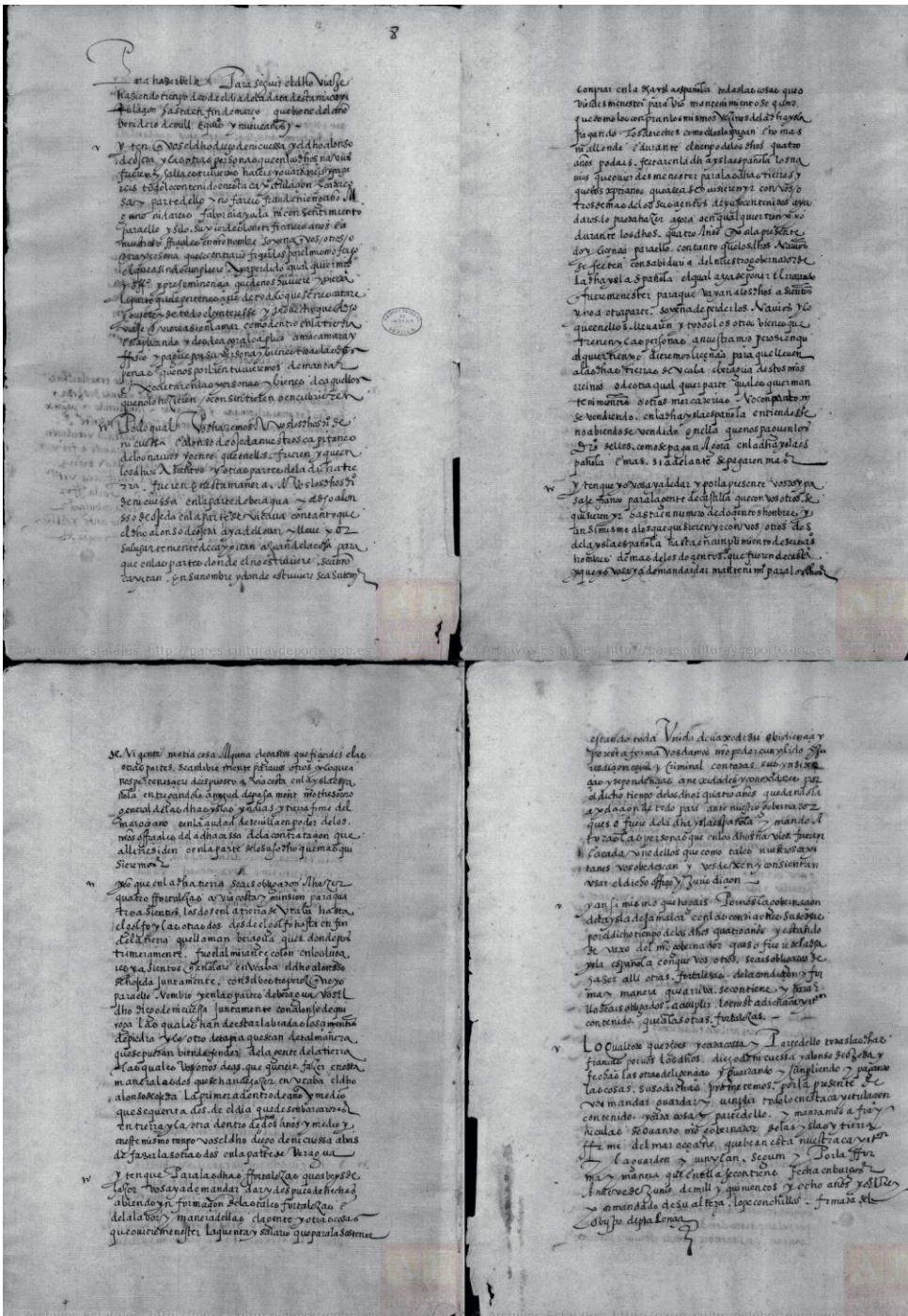


Ilustración 3. Capitulación de Burgos. Archivos Generales de Las Indias, Sevilla, España.

sea osado de saltar entienda ni consintais honbre
ninguno de tierra entrar en vros nauios fasta
fasta que nro visitador los aya visto y be ditado
y tomado por memoria todo lo que en ellos traye
segan que a nro seruicio o ample e que quando o ayas
de saltar entienda sea despues de fecho lo suso dho
y sea ueros. dado licencia a el dho visitador

Lo qual todo que dho es quierio y mando se guarde y cumplir en
tudo y por todo segun y por la forma y manera que en esta carta
se contiene y contra e contra y firm adello no se ayas ni pasare
ni consintais y ni pasar por alo una manera so pena de perdr
mientro de bienes y de otras penas en que caer e ynca en lo que
pasare y que bntan los mandamientos e caps de sus reyes y yo
y mando a los maestre y marineros que me tenen de se y otras
personas que en los dho nauios fueren que no se obee can como
a mis capitanes ellos y fagan lo que vos otros de mi parte les
mandare e cumpliere a nro seruicio faziendo en lo del
nabegar lo que a vos el dho Juan dias de solis pareciere y en lo de la
tierra lo que a vos el dho viente y nro dho de se que dho es
que para el cumplimiento de todo lo que en si se contiene vos
poderampido con todas sus ynsi de nra e de se de nra e de
cha en burgos a xxv de oetubre de mayo de se que yo el Rey
yo el Rey por mandado de su Mtesa lo yo e conchillo el
obispo de palencia conde

el Rey

Capit^o que se otorga
cond^o de mi cujary
alonso de cofe da

El a sientro que por mi mandado se como conras. dugo de Nicuesa por vos y en
nombre de alonso de cofe da para y a la tierra de viraaba e bera qua
es esto. —

© Archivos Estatales. <http://pares.culturavivadeporte.gob.es>

Ilustración 4. Capitulación de Burgos. Archivos Generales de Las Indias, Sevilla, España.

Biografía de Diego de Nicuesa

Diego de Nicuesa (Torredonjimeno, Reino de Jaén de la Corona castellana, ca. 1478 – mar Caribe de la gobernación de Veragua, Corona de Castilla, marzo de 1511) fue un explorador y conquistador castellano que ocupara el cargo efectivo como primer gobernador de Veragua en Tierra Firme desde 1510 hasta 1511, y que a su vez formaría parte como una entidad autónoma dentro del Virreinato colombino. Era miembro de una familia hidalga e influyente, y tenía un hermano llamado Alonso de Nicuesa. (Giménez Fernández, Manuel (op. cit., Vol. 2, p. 586, año 1984).

El 9 de junio de 1508 en la capitulación de Burgos convocada por el entonces regente Fernando el Católico, Nicuesa fue nombrado gobernador de Veragua — territorio que se extendía por el litoral caribeño de las actuales repúblicas de Nicaragua y Costa Rica y parte de la actual costa panameña— al que se atribuía gran riqueza aurífera. No consiguió las tierras situadas más hacia el este, que fueron adjudicadas a Alonso de Ojeda. (Molina Montes de Oca, Carlos (op. cit., pp. 33-34, año 1993)).

Nicuesa se endeudó fuertemente para armar las naves para la expedición, que partieron de Sanlúcar de Barrameda el 4 de septiembre de 1509. Al pasar por las islas de Santa Cruz y de Puerto Rico, Nicuesa ordenó saltarlas para resarcirse de sus deudas. Capturaron 200 indígenas que llevaron a Santo Domingo, donde los vendieron como esclavos a pesar de las protestas de los vecinos. Tiempo después, la Corona reprobó estos hechos y ordenó la devolución de los indígenas a sus islas de origen. En Santo Domingo, el virrey Diego Colón se dedicó a sabotear la expedición, ya que la consideraba una intrusión en las tierras descubiertas por su padre. Impidió que Nicuesa y Ojeda reclutasen los hombres previstos, incitó a sus acreedores a reclamarles deudas y organizó una expedición paralela para conquistar Jamaica. (Mena García, Carmen (30 de diciembre de 2012). «Preparativos del viaje de Diego de Nicuesa para poblar la Tierra Firme. Sevilla y los mercaderes del comercio atlántico (1509)». *Revista de Indias* 72 (256): 617-650)

Llegó para tomar posesión de su gobernación en 1510 y efectuó un recorrido por la costa, pero su expedición fue muy desdichada, incluso durante un tiempo estuvo abandonado con un pequeño grupo de hombres en la isla Cayo Agua, ubicada en la entrada de la entonces bahía de Zorobaró (la actual laguna de Chiriquí). El gobernador Diego Nicuesa fundó en el mismo año la ciudad de Nombre de Dios en la costa caribeña del istmo centroamericano. (Molina Montes de Oca, Carlos (op. cit., p. 28, año 1993)).



Ilustración 5. Diego de Nicuesa, primer gobernador de Veragua. 1508-1511

En 1511 dirigió una embajada en calidad de gobernador de Tierra Firme con el objetivo de pedir cuentas a Vasco Núñez de Balboa, gobernador fáctico del Darién, que se había revelado y había conseguido el poder en uno de los territorios del continente.

Núñez de Balboa animó a los colonos a que desencadenaran un tumulto e impidieran al gobernador desembarcar en la ciudad. Nicuesa insistió en ser recibido aun cuando fuese en calidad de simple soldado. Sin embargo, los colonos se mantuvieron firmes en su decisión, por lo que fue obligado a embarcarse en una nave que estaba en malas condiciones físicas

y con muy pocas provisiones el 1º de marzo de 1511. Junto al gobernador embarcaron unas 17 personas más, por lo cual estuvo obligado a retornar a Nombre de Dios⁸ en el mes de marzo del citado año,⁹ pero en el trayecto la nave fue sorprendida por una tormenta y se hundió, así que Diego de Nicuesa se ahogó en un naufragio en el mar Caribe, sin encontrarse jamás sus restos ni los de su tripulación. (Correa, Feliciano (op. cit., p. 256, año 2014)).

En cuanto a Vasco Nuño de Balboa, fue reconocido por la Corona de Castilla, el 23 de diciembre del mismo año, como primer Gobernador y Capitán General de la Provincia del Darién. (Correa, Feliciano (op. cit., pp. 271-272, año 2014)).

Listado de gobernadores desde 1508. Por Sebastián Aguilar M.

Nombre del territorio	Fecha	nombre	
Gobernación de Veragua (Nueva Castilla de Oro del Reino de Tierra Firme) (1508-1537)	1508-1511	Diego de Nicuesa	
	1512-1513	Vasco Núñez de Balboa	
Gobernación de Castilla de Oro (1513-1538)	1514-1526	Pedro Arias Dávila.	
	1526-1529	Pedro de los Ríos y Gutiérrez de Aguayo.	
	1529-1532	Antonio de la Gama.	
	1533-1536	Francisco de Barrionuevo.	
	1534-1536	Felipe Gutiérrez y Toledo (Segundo Gobernador de Veragua)	
Ducado de Veragua (Pertenece a la Familia Colón.) (1537- 1560)	1537-1560	DUCADO DE VERAGUA (sin gobernador)	
Provincia de Veragua (1560-1563)	1560	Capitán Francisco Vásquez	
	1561-1564	Alonso Vázquez	
Provincia de Veragua (Reino de Tierra Firme) (1563-1614)	1564-1573	Don Alonso Vaca (o Cristóbal Vaca)	
	1573-1578	Pedro Godínez Osorio	
	1578-1579	Diego de Lira Zayas.	
	1579-1582	Pedro Martínez Clavijo	
	1582-1589	Luis Briceño de Anaya	
	1589-1590	Pedro Coque Riquelme	
	1590-1591	Don Gonzalo Gómez de la Cámara	
	1592-1600	Íñigo de Aranza (ó Aranda)	
	1600-1606	Juan López de Sequeira	
	1601	Gonzalo Vázquez de Coronado (gobernador interino)	
		Fecha	nombre
		1605-1607	Lorenzo de Roa (gobernador interino)
		1607-1614	Juan de Arrola
	Gobernación de Veragua (Virreinato del Perú Reino de Tierra Firme Presidencia-Gobernación Capitania General) (1614-1717)	¿? - 1619	Fernán González Lobo de la Lanza
		1618-1619	Alonso Coronado de Ulloa
1619-1625		Don Lorenzo del Salto	
1621		Alonso Coronado de Ulloa (gobernador interino)	
1625-1632		Juan Cortes de Monroy	
1632-1638		Álvaro de Velásquez de Camargo	
1638-1644		Martín Mearín de Carranza.	
1644-1646		Francisco de Paz y Peralta	
		1663-1668	Pedro de Villamarín
		1670-1671	Juan Portuondo Borgueño
		1672-1673	Gómez Suarez de Figueroa y Flores
		1673-1676	Baltazar de Pau de Rocaberti
		1676-1679	Pedro de Vera
		1679-1685	Francisco Villafañe
	1700	Martín Ubidia	

	1703	Valentín del Villar y Vacamonte
	1709-1710	Francisco Serrano de Reina y Céspedes.
	1709	Don Miguel González Salado y Andajur
	1711	Domingo Boniche
	1711-1712	Domingo Gastelú
	1713-1718	Bernardo Antonio de Cáceres y Guillén.
Gobernación de Veragua (Virreinato del Perú) (1717-1722)	1722-1726	Carlos Frutos de Cáceres
Gobernación de Veragua (Virreinato del Perú Reino de Tierra Firme Presidencia-Gobernación Capitanía General) (1722-1739)	1732- 1736	Luis Antonio Vásquez
	1736-1742	Salvador Tambino Guillen
Provincia de Veragua (Virreinato de Nueva Granada Reino de Tierra Firme Presidencia-Gobernación Comandancia General) (1739-1751)	1742-1745	Luis de Bosaigue
	1748-1749	Santiago Mathías Gutiérrez
	1749- 1750	Bernardo de Echevers y Subiza
Provincia de Veragua (Virreinato de Nueva Granada Comandancia General de Tierra Firme) (1751-1812)	1750-1757	Santiago Matías Gutiérrez
	1757 -1777	Félix Francisco Bejarano
	1762	Juan Martín de Icaza (gobernador interino)
	1777	Pedro de Castro (internino)
	1778-1784	José de Palacio y Valenzuela
	1785-1786	Pedro de Castro (internino)
	1786-1790	José de Medina Galindo
	1790-1792	Manuel Madrigal
	1792-1793	Pedro de Castro (internino)
	1793-1797	Francisco Matos Moserrate y Urbina
	1797-1798	Antonio del Bal (interino)
	1798-1810	Juan de Dios de Ayala
	1810-1813	Juan Rodríguez Varcácel
Nombre del territorio	Fecha	nombre
Provincia de Veragua (Virreinato de Nueva Granada Presidencia-Capitanía General Comandancia General de Tierra Firme) (1812-1813)	1813-1814	Juan Domingo de Iturralde y Ascó Mayora y teniente coronel José Pedro Antonio María del Carmen de Fábrega y de las Cuevas
Provincia de Veragua (Virreinato de Nueva Granada Comandancia General de Tierra Firme) (1813-1820) (Gobierno de Tierra Firme Comandancia General de Tierra Firme) (1820-1821)	1815-1820	

Unión a Colombia		
Provincia de Veragua (Gran Colombia Departamento del Istmo) (1822-1824) (1824-1830)	1821	coronel José Pedro Antonio María del Carmen de Fábrega y de las Cuevas (gobernador interino)
	1822	General José Pedro Antonio María del Carmen de Fábrega y de las Cuevas.
	1822-1824	José María Chiari
	1826	Pedro Guillen.
	1830	José Domingo Espinar
Provincia de Veragua (República de la Nueva Granada) (1831-1840)	1830-1831	Don Pablo López
	1832-1835	General José Pedro Antonio María del Carmen de Fábrega y de las Cuevas.
	1834-1835	Manuel José Guizado
	1835-1837	Manuel María Ayala
1838-1840	Carlos de Fábrega de La Barrera	
Cantón de Santiago. (Estado del Istmo) (1840-1841)	----- ---	-----
Provincia de Veraguas (República de la Nueva Granada) (1841-1850)	1845-1949	Escolástico Romero
	1849-1849	Ricardo de la Parra
Provincia de Veraguas (República de la Nueva Granada) (1850-1855)	1850-1856	José Fábrega Barrera
Nombre del territorio	Fecha	nombre
Departamento de Veraguas. (Estado Federal de Panamá) (1855-1886).	1856-1862	Francisco de Fábrega de La Barrera
	1881	Francisco Antonio Facio
Departamento de Veraguas. Estado Soberano de Panamá (1886-1903)	1891	Don Mariano Calviño
	1899-1903	Cura Antonio María Sanguillén
Era Republicana.		
Provincia de Veraguas (república de Panamá) 1903-2025	1904- 1906	Juan Bautista Amador
	1906- 1908	Esequiel Abadia
	1908- 1910	Adolfo Fábrega
	1910-	Manuel Adames
		Oscar Fábrega
	1912- 1913	Manuel de Jesús Quijano
	1913- 1914	Aquilino Gilberto Vega
	1914- 1915	José M. Fernández
	1915- 1917	Federico Barrera
	1917- 1918	Milcíades Rodríguez
	1918- 1921	Manuel S. Pinilla
	1921- 1924	José M. Goytia
	1924- 1926	Aníbal Vernaza
	1926- 1928	Pablo J. Alvarado
	1928- 1931	Alfredo E. Calviño
	1931- 1932	Horacio Velarde
	1932- 1933	Marco Robles
	1933- 1936	Arturo Martinelli
	1936-	Genaro Vernaza
	1936	Ignacio de L. Valdez
	1936	Emiliano Pardo

	1937- 1940	Rodolfo L. Castellón
	1940- 1942	Rodolfo L. Castellón
	1942- 1945	Rodolfo L. Castellón
	1945- 1946	Horacio Sosa
	1946- 1948	Alfredo E. Calviño
	1948- 1949	Elizondo Tejada Flores
	1949- 1951	Amable Ruiz Zalazar
	1951- 1952	Rafael Murgas
	1952-	Abel Aponte
	1952- 1956	Adolfo Murillo H,
	1956- 1958	Jesús A. Benavides
	1958- 1960	Adolfo Murillo
	1960- 1968	José A. López
	Fecha	nombre
	1968	Enrique José Chevalier
	1968	Ángel Riera Pinilla
	1972	Efebo E. Díaz H.
	1972	Raúl García de Paredes
	1975- 1978	Hernán Vasquez Q.
	1978- 1980	José del C. Abrego A.
	1980- 1982	Albis Díaz Herrera
	1982- 1984	Isaac Melamed
	1984- 1988	Pedro Zevallos
	1988- 1989	Enrique Maloff M.
	1989	Mateo Castellero
	1989	Ernesto Martínez
	1990- 1991	Hermel Rodríguez
Provincia de Veraguas (república de Panamá)	1903-2025	
	Provincia de Veraguas (república de Panamá)	
	1903-2025	
	1991- 1994	Elio Arrocha
	1994	José de la C. González
	1994-1996	Luis Batista
	1996- 1999	Florencio Puga
	1999	Erasmó Sánchez
	1999-2003	Mario Forero
	2003-2004	Olga Ríos Valdés
	2004-2009	Arturo Fábrega
	2009-2010	José Noriel Acosta
	2010-2014	Ernesto Martínez
	2014	Gumersindo Barsallo
	2014- 2019	Olga Pereira de González
2019-2020	Adonáis Marín	
2020-2024	Manuel Castillo Melamed	
2024	Hildemarta Riera Díaz	

Fuente: Molina Castillo, M. 2008, Carles, R. (1969), Castellero Calvo, A. (1995).



Ilustración 6. Juan Bautista Amador. Primer Gobernador de Veraguas en la Era Republicana. 1904-1906

DISCUSIÓN:

La necesidad de recobrar la historia regional de la Provincia de Veraguas, logrado por el análisis y estudio científico de los documentos existentes, creando datos para futuras investigaciones. Para su mejor claridad se desarrolló de manera cronológica, logrando una clasificación en los varios periodos, lo que es muy práctico para relacionar con diferentes temas como aportes de los gobernadores y su bibliografía, entre otros temas.

El principal problema que identificamos era la pérdida de identidad e histórica sobre el tema el cual no está integrado en los cursos de historia de la escuela, incluso a nivel universitario.

Quedan pendiente estudiar individualmente cada personaje con sus aportes, relación con la región y su biografía, para entender de mejor manera la historia hasta la fecha. Crear conversatorios, talleres, grupos de estudio para transmitirle a las comunidades este conocimiento especializado, que pueda ser replicado en redes, plataformas digitales, documentales, museos, centros de investigación, bibliotecas y demás para replicar los datos y reforzar la identidad de la región.

Este documento sirve como base para realizar más investigaciones sobre la Gobernación de Veraguas y que las nuevas generaciones e investigadores tengan bases de conocimientos de su historia.

CONCLUSIONES:

Se debe referenciar en esta investigación, una importante documentación, que servirá para el estudio sobre el tema específico de la Gobernación en la Provincia de Veraguas, República de Panamá, desde su creación en 1508 por la Capitulación de Burgos hasta la actualidad.

Debido al poco estudio sobre este tema, era necesario realizarlo y plasmarlo de manera descriptiva, para poder comprender su evolución y la historia del mismo de manera cronológica.

Las veinte etapas, han sido identificadas con sus nombres, periodos y gobernadores, esto que sirve para valorizar su participación y crear documentación para futuras investigaciones y ser utilizada para consulta de la sociedad general, investigadores y estudiantes.

El valor histórico y cultural que brindan los resultados de esta investigación, serán de mucha importancia para la Provincia de Veraguas por más de quinientos años de historia de la Gobernación de Veraguas.

AGRADECIMIENTO: Este estudio es basado en el proyecto de investigación denominado Evolución y Desarrollo de la Arquitectura Religiosa en la Provincia de Veraguas, financiado por la Universidad Católica Santa María La Antigua, Código de Investigador (RUI) SRUI-INVR-129 y Código de proyecto (RUI) SRUI-CPEI-ID-2018-2019-000, Convocatoria para Proyectos de I+D 2018-2019.

Mi más agradecimiento al equipo de investigación de la USMA, Vicerrectoría de Investigación y Extensión, Dirección de Investigación y Desarrollo, por el apoyo brindado.

REFERENCIAS

- AGI Panamá 48. El gobernador de Veraguas Lorenzo del Salto al rey, Panamá, 23.VI.1624: «será de 400 vecinos».
- Aguilar M. Sebastian, (2020). “*Evolución y desarrollo de la arquitectura en Santiago de Veraguas, desde el siglo XVI hasta el siglo XXI*”, publicado en la Revista Invest. Pens. Crit. en abril de 2020. Universidad Santamaría La Antigua, Panamá.
- Aguilera, Rodolfo: Istmeños ilustres de la Emancipación. Panamá, 1887.
- Archivo General de Indias. Sentencias y autos del Consejo de Indias dados en residencias.
- Arosemena, Mariano: Apuntamientos históricos (1801-1840). Panamá, 1949.
- Arrocha Graell, Catalino: Historia de la Independencia de Panamá, sus antecedentes y sus causas (1821-1903). Panamá, 1934.
- Baraya, José María: Biografías militares. Panamá, 1874. Sitio web Biblioteca Luís Ángel Arango del Banco de la República, Bogotá, Colombia.
- Blanco, José Félix y Azpurúa, Ramón: Documentos para la historia de la vida pública del Libertador, (tomo VIII). Caracas, Venezuela, 1875-1877.
- Bolívar, Simón: Cronología (1783-1830), (copiadas de Vicente Lecuna: Cartas del Libertador). Sitio web de la Universidad de los Andes, Mérida, Venezuela (enlace roto disponible en Internet Archive; véase el historial, la primera versión y la última).
- Briceño de Anaya, Luis. llevó a su destino en 1582 a su mujer e hijos, 3 criados, 4 mujeres de servicio y 3 esclavos varones. R. C. de 27.V.1582, Ibidem
- “Carta del gobernador Lorenzo del Salto al rey”, Nuestra Señora de los Remedios, 21.VI.1620, AGI Panamá 29; hay copia de la misma en AGI Panamá 47.
- “Carta del gobernador Alonso Coronado y Ulloa al rey”, Panamá, 22.VI.1619, AGI Panamá 47. Coronado era hijo del oidor de la Audiencia de Panamá, Alonso Coronado, jubilado en 1614. Estos poblados quedarían en la jurisdicción de Remedios, uno a media legua de San Félix y el otro cerca de Santiago de Guabalá.
- “Carta del gobernador de Veraguas Pedro de Villamarín al rey”, Santiago

de Alanje, 28.II.1663, AGI Panamá 29. A la muerte de Morales estos indios quedarían liberados y la encomienda desaparecería para siempre del Istmo de Panamá.

“Carta del gobernador de Veraguas Lorenzo del Salto al rey”, Remedios, 21.VI.1620, AGI Panamá 29.

“Carta del gobernador de Veraguas, Pedro Coque Riquelme, al rey”, Panamá, 26.VI.1589, AGI Panamá 43.

“Carta del gobernador Lorenzo del Salto al rey”, Panamá, 21.VI.1627, AGI Panamá 29. Se refiere a hechos ocurridos en 1621 o 1622.

Carles, R. D. (1969) *220 años del período colonial en Panamá*. Edición, 3; publicado en el Departamento de Bellas Artes y Publicaciones del Ministerio de Educación, 1969 Panamá.

Castillero Calvo, A. (1995). *Conquista evangelización y resistencia*. Panamá: Editorial Mariano Arosemena. Panamá.

Castillero Calvo, A. (1967) *Estructuras sociales y económicas de Veragua desde sus orígenes históricos siglo XVI y XVII*. Panamá: Editora Panamá.

Giménez Fernández, Manuel (op. cit., Vol. 2, p. 586, año 1984).

Godínez Osorio era gobernador de Veraguas; el dato procede de R. C. de 28.VIII.1571, AGI Panamá 245.

GRUB, Udo, Gobernadores de Costa Rica 1535-1821, en Revista de la Academia Costarricense de Ciencias Genealógicas, N° 37, junio de 2000.

Jaén Suárez, Omar (2014) JAIME ALEMÁN Y PILAR AROSEMENA Se encuentran en el tiempo.

Jaén Suárez, Omar, La población del istmo de Panamá del siglo XVI al siglo XX, Panamá, 1978, con reediciones.

Memoria del gobernador (Anselmo Pineda) a la Cámara Provincial en sus sesiones de 1843. Panamá, 1843.

Mena García, Carmen (30 de diciembre de 2012). «Preparativos del viaje de Diego de Nicuesa para poblar la Tierra Firme. Sevilla y los mercaderes del comercio atlántico (1509)». Revista de Indias 72 (256): 617-650

Molina Castillo, M. J. (2013). *Veragua: Tierra de Colón y de Urraca*. Panamá: Arte Gráfico Impresores. Panamá.

- Sevilla Sacasa, Marcela; Incer Barquero, Jaime (2002). Colón y la costa Caribe de Centroamérica. Colección cultural de Centro América: Serie Histórica 14. Fundación Vida. p. 255. ISBN 9789992453063.
- Solano Acuña, Ana Sofía. Imágenes de la memoria y el poder. Los guaymí del occidente de Panamá en la conformación del Estado Nacional (1880-1925).
- Sosa, Juan Bautista (1911). «Compendio de historia de Panamá». En Biblioteca Nacional de Panamá, ed. Compendio de historia de Panamá. Panamá: Panamá.
- Sosa, Juan Susto, Juan Antonio: Panameños de la Época Colonial. Panamá.
- “Súplica del gobernador de Veraguas Juan Cortés de Montoy al rey”, sin fecha, pero seguramente de ese año, AGI Panamá 29.
- Tack, Juan Antonio. Cronología de la Época de Unión a Colombia. (1821-1903)
- Wendehake, José Rafael: El general José de Fábrega, 1774-1841. Panamá, 1926.